



**КОМИТЕТ ИМУЩЕСТВЕННЫХ ОТНОШЕНИЙ
АДМИНИСТРАЦИИ ПЕРМСКОГО МУНИЦИПАЛЬНОГО ОКРУГА**

РЕШЕНИЕ
о размещении объектов № 2718

Пермский край
Пермский округ

11.09.2024

Комитет имущественных отношений администрации Пермского муниципального округа разрешает Акционерному обществу «Газпром газораспределение Пермь» (ИНН 5902183841, ОГРН 1025900512670, почтовый адрес: 614000, г. Пермь, ул. Петропавловская, 43)

размещение объекта «газопровод давлением до 1,2 Мпа, для размещения которого не требуется разрешения на строительство»

на землях муниципальная собственность

на срок 1 год

Местоположение: Пермский край, Пермский муниципальный округ, д. Мостовая, ул. 2-й Переулок, к дому 10

Приложение: схема предполагаемых к использованию земель или части земельного участка.

Особые условия использования:

1. При размещении объекта учесть параметры ширины проезда улично-дорожной сети, во избежание сужения полосы отвода дороги.
2. Получение разрешения на производство земляных работ.

Председатель комитета



Е.А. Демидова

(подпись, печать)

Схема предполагаемых к использованию земель или части земельного участка

Объект: Газопровод давлением до 1,2 Мпа, для размещения которого не требуется разрешения на строительство

Местоположение: расположенных по адресу: Пермский край, м.о. Пермский, д. Мостовая, ул. 2-й Переулоч, к дому 10

Площадь земель или части земельного участка, кв.м.: 29

Категория земель: земли населенных пунктов

Вид разрешенного использования: -

Описание границ смежных землепользователей:

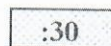
От точки н1 до точки н2 - земельный участок с кадастровым номером 59:32:1940001:30

От точки н2 до точки н1 - земельный участок с кадастровым номером 59:32:1940001:1987


Каталог координат, м

№ точки границы	X	Y
н1	515083.35	2260612.25
н2	515084.81	2260608.48
н3	515091.49	2260611.76
н4	515089.73	2260615.36
н1	515083.35	2260612.25

Условные обозначения:

 :30

- границы и номер земельного участка, сведения о которых внесены в ЕГРН

 :2068

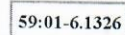
- границы и номер объекта капитального строительства, сведения о которых внесены в ЕГРН



- граница кадастрового квартала



- предполагаемый участок земель, на которых планируется размещение объекта

 59:01-6.1326

- зоны с особыми условиями использования территории, сведения о которых внесены в ЕГРН

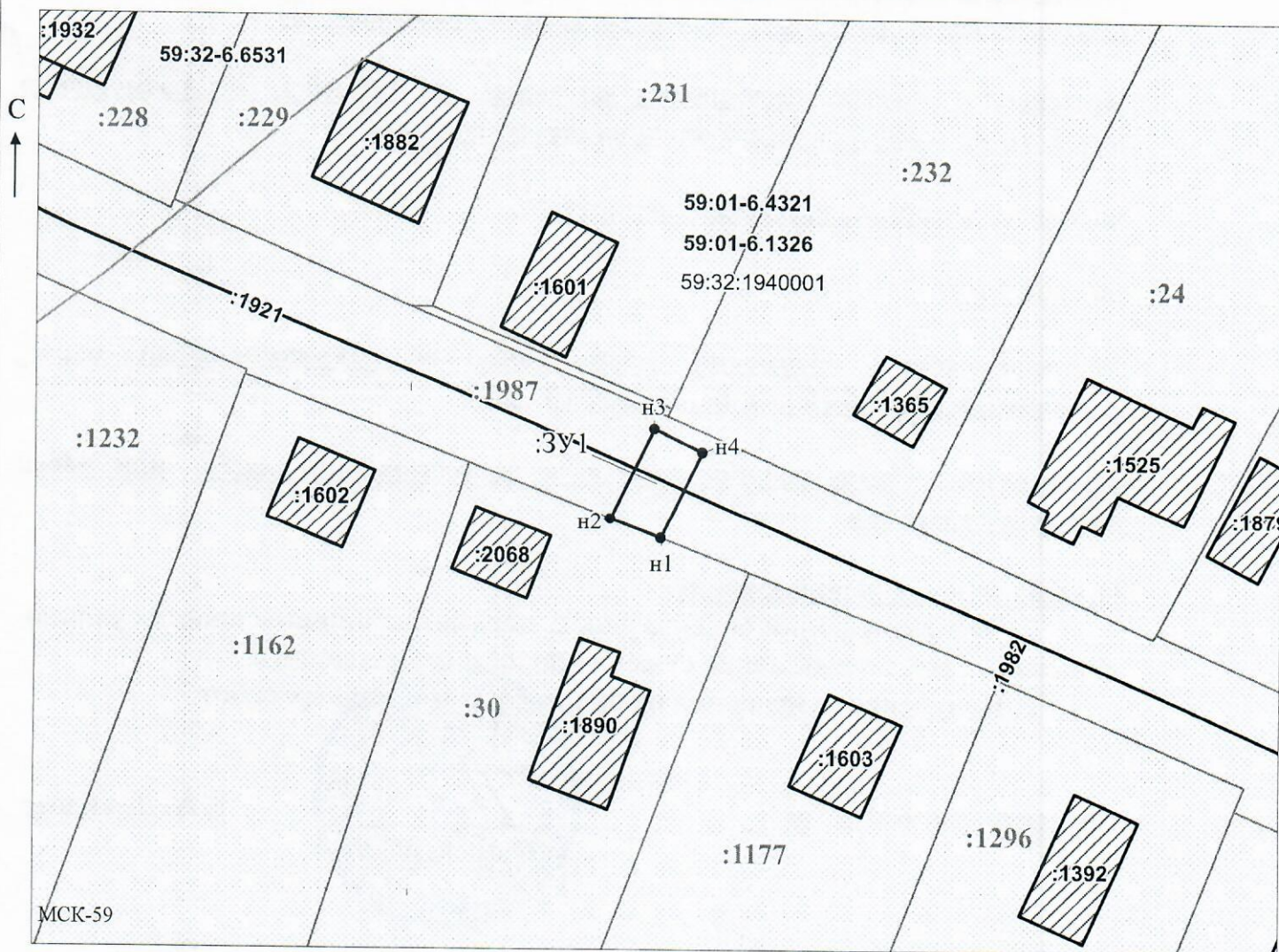
 :3У1

- обозначение запрашиваемого земельного участка


 н1

- характерная точка границ земель или части земельного участка

59:32:1940001 - номер кадастрового квартала



Масштаб 1:500

Заявитель:  / Офишкина И.В.
 (подпись, расшифровка подписи)

МП

(для юридических лиц и индивидуальных предпринимателей)